




SCAN 25 © IGN - Eds 2004 autorisation n° 41.0502


La légende de l'anguille de Ligouyer




"Il y a dans l'étang de Ligouyer une anguille merveilleuse. Jadis, un noyau de cerise lui tomba dans l'oreille et le noyau se développa et grandit en la forme accoutumée. Le jour de la foire de Ligouyer, qui amène une si grande multitude sur les bords de l'étang, l'anguille se promène avec son cerisier le long de la chaussée. Les jeunes filles qui veulent se marier doivent attendre son passage avec patience et sauter sans crainte dans cet arbre mouvant. L'anguille leur fait traverser l'étang, et si elles ne tombent pas à l'eau, leur mariage prochain est assuré."

Portail monumental du Château de Ligouyer

Caractéristiques du parcours n°10 : Les Châteaux, La Petite Crête

KM ET DURÉE	ITINÉRAIRE	SERVICES	DÉPART ET ARRIVÉE
Boucle longue : Les Châteaux : 10 Km 2 Heures 45 mn 40% de chemins Boucle courte : La Petite Crête : 5,5 Km 1 Heure 15 mn 43% de chemins	Les Châteaux : Bailisage bleu Variante (en pointillés) La Petite Crête : Bailisage vert	Restaurants, produits de terroir Gîtes et chambres d'hôtes Gîte équestre Parc du château de Caradec ouvert à la visite (payant)	Place de l'église  Circuits ouverts à la randonnée équestre



Saint-Perr

LES RANDONNÉES DU PAYS DE B...



DÉPART
PLACE DE L'ÉGLISE



Après le lavoir, emprunter le chemin à gauche jusqu'au premier bâtiment à droite.

La Ville-Oger* est une maison de marchand-tisserand de la fin du XVI^e siècle : un écu figurant une marque de marchand tenue par un personnage est sculpté sur le linteau de la fenêtre de la salle.

Revenir sur vos pas et poursuivre la route direction « Plouasne ».



Tourner à droite au niveau de la poste et suivre la direction « Arboretum » (GR).

Arboretum, inauguré en 2001, présente des espèces du bocage local : outre des essences bien connues, on y trouve l'ailstier, le cornier, le néflier, le sureau, la viorne, etc.



Le Bois Jaune qui tire son nom des genêts qui l'envahissaient jadis est un sentier bordé par un talus-mur.

2 L'ancien lavoir communal construit au XIX^e siècle rassembleait tous les jours les lavandières du bourg et de ses alentours.

Les talus-murs comportent un soubassement en pierres sèches surmonté d'un talus de terre. Ils bordent généralement les sentiers anciens conduisant aux grandes propriétés rurales ou aux fermes.

100 m après le lieu-dit « le Château de la Latte », prendre à droite la route puis le premier chemin de terre à gauche après le bois.



Arrivé à la route au niveau du « Tregou », prendre à gauche et suivre la route jusqu'au hameau « le Placis-Boulay ». Emprunter à gauche le chemin de terre qui passe derrière le corps de ferme.

Panorama : 50 m après le Placis-Boulay, admirer le point de vue qui vous rappelle que nous sommes proches du troisième point culminant du département.

Au nord-ouest, très beau point de vue sur Dinan dont on distingue les trois clochers. Au sud-ouest, le décrochement du relief à l'horizon correspond à Haute-Foret, point culminant de l'Ille-et-Vilaine en forêt de Palimpont (248 m).

Poursuivre le chemin qui longe plus loin le parc de Caradec (entrée du parc le long de la D20 vers Béchere).

Le parc du Château de Caradec* est l'un des plus vastes de Bretagne. Il entoure le château de style classique (1723) du Procureur Général Louis-René Caradec de la Chalotais. Le parc fut redessiné de 1890 à 1900 par l'architecte paysagiste Edouard André dans l'esprit des jardins à la française : statues et monuments ornent aujourd'hui parterres à la française, longues perspectives gazonnées et allées couvertes.

André dans l'esprit des jardins à la française : statues et monuments ornent aujourd'hui parterres à la française, longues perspectives gazonnées et allées couvertes.




L'émetteur de Rennes - Saint-Pern a été construit en 1957. Du haut de ses 281 m, il dessert toute la Haute-Bretagne. En 2002, il a été utilisé pour les premiers essais de la télévision numérique.

Arrivé sur la départementale (traversez dangereuse !), emprunter direction « Landujan » sur 250m et s'engager dans le premier chemin creux à gauche qui débouche sur un axe que l'on emprunte à gauche pendant 600 mètres. Prendre le chemin à droite après les réservoirs.



L'ancien Manoir des Ourmettes*, reconstruit vers 1530-1540, est transformé en métairie au XVII^e siècle, comme tous ceux de la petite noblesse à Saint-Pern. Acheté par un marchand de Béchere), il est agrandi et partiellement modifié en 1820-24.



Le Château de Ligouyer* a été reconstruit en 1552 à l'emplacement d'un ancien manoir médiéval. Un calvaire à toit (fin XIV^e siècle) fait face au porche monumental du château, bâti par l'architecte rennais Lecomte, en 1683.

Poursuivre le sentier qui emprunte la digue de l'ancien étang de Ligouyer pour rejoindre, en haut, une route bordée de chênes. Suivre le chemin qui fait un coude à droite. 700 mètres après, prendre à droite un chemin de terre.



Le chemin c est l'un des plus anciens de la région. Il s'agit d'un creux par lequel les eaux s'écoulent surplombé par un mur de pierre. En haut des escaliers, on se trouve en son milieu sur l'ancien manoir de la famille de la Roche (XV^e - XVII^e siècles). Un peu plus loin, un if majestueux sur le passage de la route. Ensuite le ruisseau qui finit jadis à Saint-Pern.

Arrivé à la route et traverser le fossé à gauche. L'itinéraire ensuite un beau chemin qui monte puis descend à flanc de coteau. Traverser la D71 sur 200m jusqu'à droite. Région de l'aire de repos maison, tourner un chemin de terre le balisage pour

*Ces bâtiments sont des lieux privés. Merci de ne pas y pénétrer.

Après le lavoir, emprunter le chemin à gauche jusqu'au premier bâtiment à droite.

La Ville-Oger* est une maison de marchand-tisserand de la fin du XVI^e siècle : un écu figurant une marque de marchand tenue par un personnage est sculpté sur le linteau de la fenêtre de la salle.

Revenir sur vos pas et poursuivre la route direction « Ploudasne ».



3

Les talus-murs comportent un soubassement en pierres sèches surmonté d'un talus de terre. Ils bordent généralement les sentiers anciens conduisant aux grandes propriétés rurales ou aux fermes.

100 m après le lieu-dit « le Château de la Latte », prendre à droite la route, puis le premier chemin de terre à gauche après le bois.



4




Tourner à droite au niveau de la poste et suivre la direction « Arboretum » (GR).

Arboretum, inauguré en 2001, présente des espèces du bocage local : on y trouve l'alisier, le cornier, le néflier, le sureau, la viorne, etc.

5

Le Bois Jaune qui tire son nom des genêts qui l'emvahlisaient jadis est un sentier bordé par un talus-mur.



6


Arrivé à la route au niveau du « Trégou », prendre à gauche et suivre la route jusqu'au hameau « le Placis-Bouley ». Emprunter à gauche le chemin de terre qui passe derrière le corps de ferme.

Panorama : 50 m après le Placis-Bouley, admirer le point de vue qui vous rappelle que nous sommes proches du troisième point culminant du département.

Au nord-ouest, très beau point de vue sur Dinan dont on distingue les trois clochers. Au sud-ouest, le décrochement du relief à l'horizon correspond à Haute-Forêt, point culminant de l'Ille-et-Vilaine en forêt de Paimpont (248 m).

Poursuivre le chemin qui longe plus loin le parc de Caradec (entrée du parc le long de la D20 vers Béchereil).


Le parc du Château de Caradec* est l'un des plus vastes de Bretagne. Il entoure le château de style classique (1723) du Procureur Général Louis-René Caradec de la Chalotais. Le parc fut redessiné de 1890 à 1900 par l'architecte paysagiste Edouard André dans l'esprit des jardins à la française : statues et monuments ornent aujourd'hui parterres à la française, longues perspectives gazonnées et allées couvertes.



8

L'émetteur de Rennes - Saint-Pern a été construit en 1957. Du haut de ses 281 m, il dessert toute la Haute-Bretagne. En 2002, il a été utilisé pour les premiers essais de la télévision numérique.

Arrivé sur la départementale (traversée dangereuse !), emprunter direction « Landujan » sur 250m et s'engager dans le premier chemin creux à gauche qui débouche sur un axe que l'on emprunte à gauche pendant 600 mètres. Prendre le chemin à droite après les réservoirs.



9

Le Château de Ligouyer* a été reconstruit en 1552 à l'emplacement d'un ancien manoir médiéval. Un calvaire à toit (fin XIV^e siècle) fait face au porche monumental du château, bâti par l'architecte rennais Leconte, en 1683.

Poursuivre le sentier qui emprunte la digue de l'ancien étang de Ligouyer pour rejoindre, en haut, une route bordée de chênes. Suivre le chemin qui fait un coude à droite. 700 mètres après, prendre à droite un chemin de terre.

Le chemin creux de la Planche est l'un des plus beaux du canton : il s'agit d'un chemin ancien, creusé par les charrettes et surplombé par des talus plantés. En haut des escaliers aménagés en son milieu, belle vue au nord-est sur l'ancien manoir de la Ville-Arnou (XV^e - XVII^e siècles). Un peu plus bas sur le chemin, un if majestueux étend ses ramifications sur le passage. Le chemin traverse ensuite le ruisseau de la Coudrelle qui fit jadis tourner deux moulins à Saint-Pern.



10

Arrivé à la route, prendre à droite et traverser le fossé tout de suite à gauche. L'itinéraire emprunte ensuite un beau chemin creux qui monte puis qui longe un champ à flanc de coteau.

Traverser la D71 et poursuivre sur 200m jusqu'à la première route à droite. Rejoindre la D20 au niveau de l'aire de repos. Après la première maison, tourner à droite dans un chemin de terre et suivre le balisage pour rejoindre l'église.

11

ARRIVÉE PLACE DE L'ÉGLISE

*Ces bâtiments sont des lieux privés. Merci de ne pas y pénétrer.