


 **Chemin**  
 **Route**  
 **Tracés non balisés**  
  
 **1 km**

**Balilage pédestre**





Bonne direction    Mauvaise direction







**Balilage équestre**




 La circulation dans les chemins est interdite aux véhicules à moteur (quads, motos, cyclos, ...)  
 Arrêté municipal du 3 juin 2004

**Association NATURE & SENTIERS**  
 - 35850 Romillé -



	<b>Le Bois</b>	<b>(9 km)</b>		<b>La Draperie</b>	<b>(10 km)</b>
	<b>Les Néfliers</b>	<b>(10 km)</b>		<b>Le Pas de l'Oie</b>	<b>(13 km)</b>
	<b>Les Ruisseaux</b>	<b>(7 km)</b>		<b>Le Saut Bois</b>	<b>(13 km)</b>