

SCAN 25 © IGN - Paris 2004 autorisation n° 41 0502

Origine du nom Chanteloup :

Le hameau de Chanteloup est situé sur une petite élevation qui domine le bourg. C'était ici, s'accorde-t-on à dire, pour expliquer l'origine de ce nom, qu'attrefois les loups des environs se regroupaient pour « converser ».

Hirondelle de fenêtre

En mars, les hirondelles de fenêtre reviennent d'Afrique pour habiter les nids de certains de nos bourgs jusqu'en septembre. A La Chapelle, elles partagent l'espace aérien avec les martinets, qui eux ne restent que de mai à août.



Caractéristiques du parcours n°4 : **Circuit du Bourg**

KM ET DURÉE	ITINÉRAIRE	SERVICES	DÉPART ET ARRIVÉE
1 Heure 4 Km 80% de chemins	Balutage Jaune Aucune difficulté	Commerces de proximité Gîtes ruraux	Place de la mairie



La **Chapelle-Chaussee**


LES RANDONNÉES DU PAYS DE BÉCHIE
Circuit du Bourg

1h
4 km




DÉPART
PLACE DE LA MAIRIE

1 L'église **Saint Pierre** présente au XV^e siècle une simple nef, puis ont été ajoutées deux chapelles différentes dédiées à la Vierge et à saint Etienne. Juste derrière l'église, se situe l'ancien presbytère.



2 Un peu plus loin, apparaît le **château***. Construit au XV^e siècle, il a toujours été la propriété de la même famille. Il a été remanié à l'époque de Louis XIV comme en témoignent les deux gerbières dont les sculptures représentent des rayons solaires. En 1834, l'architecte rennais Louis Richelot créa autour du château un parc paysager : « un bijou dans un écrin de verdure » déclara André Malraux lors de sa venue en 1966.



La repartition de cette petite vanesse est en extension. Ses chenilles vivent sur les orties - quand il y en a ! On l'appelle la **carte-géographique** : si vous la rencontrez, observez le dessous de ses ailes, vous comprendrez pourquoi.

Toujours au niveau du bas bourg, se trouve une **ancienne ferme*** en granit et pisé (architecture rurale classique du bassin de Rennes avec four à pain attenant), ainsi qu'une **maison de tisserand*** en granit (XVII^e siècle).



3 La **croix des rogations** (XV^e siècle) se trouve au bout du parc du château (au carrefour). C'est l'une des plus anciennes de la commune. A l'occasion des rogations, les trois jours précédents le Jeudi de l'Ascension, les fidèles accompagnaient le prêtre en procession. Devant chaque croix (placées le long des quatre routes du bourg) étaient récitées des prières destinées à obtenir « un temps favorable aux biens de la terre ».

4



Revenir au point de départ, puis prendre à droite la rue du Lavoir qui mène à Saint-Brieuc-des-Ifs. Faire 100 mètres et emprunter la route qui part vers la droite. Au lieu-dit « Le Clos Beauce », se diriger vers la gauche (voie sans issue) pour rejoindre Le Clos Couvé. Arrivé devant le gîte, suivre le sentier sur la gauche, jusqu'au hameau de la Touche.



L'arrivée à la **Taverneraie** permet de voir une longue construction* dans laquelle s'ouvre un **porche**. Les poutres de bois ont pilié sous le poids de la pierre. Ce type de construction est courant dans la région.



5

6 A l'angle de la route départementale 27, se trouve l'**ancien couvent***. C'est une maison d'inspiration et de charité fondée en 1860. L'école pour filles a été confiée aux sœurs de la Sagesse. Une petite chapelle dédiée à Notre Dame de Lourdes et dépendant du couvent la prolonge en appentis à l'est. Les dernières religieuses sont parties en 1986.



Traverser la route à suivre le balisage (aménagement). Longer le terrain des vestiaires. Arriver à gauche et remonter de Brocéliande. Au carrefour, remonter à eau qui a alimenté habitants du bourg de l'eau courante.




7 Face à la pompe, se trouve le **bureau de poste*** de Montmuran). C'est sur l'emplacement de la maison a eu cet jusqu'en 1945.

*Ces bâtiments sont des lieux privés. Merci de ne pas y pénétrer.

Mairie présente au XV^e siècle, puis
 deux chapelles
 en à la Vierge
 juste derrière
 ancien presbytère.



apparaît **le château***,
 siècle. Il a toujours
 la même famille.
 l'époque de Louis
 éloignent les deux
 sculptures.
 royaux solaires.
 Le rennais Louis
 sur du château un
 un bijou dans un
 déclara André
 venue en 1966.



La répartition de cette petite vanesse est en extension. Ses chenilles vivent sur les orties - quand il y en a ! On l'appelle la carte géographique : si vous la rencontrez, observez le dessous de ses ailes, vous comprendrez pourquoi.

Toujours au niveau du bas bourg, se trouve une **ancienne ferme*** en granit et pisé (architecture rurale classique du bassin de Rennes avec four à pain attenant), ainsi qu'une **maison de tisserand*** en granit (XVII^e siècle).



3

La croix des rogations (XV^e siècle) se trouve au bout du parc du château (au carrefour). C'est l'une des plus anciennes de la commune.
 A l'occasion des rogations, les trois jours précédents le jeudi de l'Ascension, les fidèles accompagnaient le prêtre en procession. Devant chaque croix (placées le long des quatre routes du bourg) étaient réctées des prières destinées à obtenir « un temps favorable aux biens de la terre ».



4

Revenir au point de départ, puis prendre à droite la rue du Lavoir qui mène à Saint-Brieuc-des-Ifs. Faire 100 mètres et emprunter la route qui part vers la droite. Au lieu-dit « Le Clos Beauce », se diriger vers la gauche (voie sans issue) pour rejoindre Le Clos Couvé. Arrivé devant le gîte, suivre le sentier sur la gauche, jusqu'au hameau de la Touche.



L'arrivée à la **Tavernerie** permet de voir une longue construction dans laquelle s'ouvre un **porche**. Les poutres de bois ont plié sous le poids de la pierre. Ce type de construction est courant dans la région.



5

Traverser le hameau et au niveau de la route, prendre à gauche puis tout de suite à droite après la croix en bois. Suivre le sentier et poursuivre ensuite par un chemin en terre jusqu'au hameau de Chanteloup. Au stop, prendre à gauche et marcher environ 150 mètres avant de tourner à droite (chemin entre deux parcelles cultivées, face aux maisons en pierre).



6

A l'angle de la route départementale 27, se trouve l'**ancien couvent***. C'est une maison d'instruction et de charité fondée en 1860. L'école pour filles a été confiée aux sœurs de la Sagesse. Une petite chapelle dédiée à Notre Dame de Lourdes et dépendant du couvent la prolonge en appentis à l'est. Les dernières religieuses sont parties en 1986.



7

Au carrefour, remarquez la **pompe à eau** qui a alimenté la plupart des habitants du bourg jusqu'à l'arrivée de l'eau courante en 1963.

Traverser la route et continuer à suivre le balisage (portion en cours d'aménagement).

Longer le terrain de sport et contourner les vestiaires. Arrive à la route, tourner à gauche et remonter la rue de Brocéliande.

**ARRIVÉE
 PLACE DE LA MAIRIE**

1

Face à la pompe, se trouve l'**ancien bureau de poste*** (n° 11 rue de Montmuran). Construite en 1905, sur l'emplacement d'une mare, la maison a eu cette fonction jusqu'en 1945.

*Ces bâtiments sont des lieux privés. Merci de ne pas y pénétrer.