


**DÉPART
PLACE DE L'ÉGLISE**

1



L'Église des Trois Marie (XV^e et XVI^e siècles) a été restaurée par la commune de 2000 à 2003. À l'extérieur comme à l'intérieur, l'édifice est enrichi d'éléments décoratifs entièrement restaurés. Sa façade la plus spectaculaire (sud) présente un porche à ossuaire, la chapelle des hommes et la tour clocher. À l'intérieur, des pierres tombales armoriées des XV^e et XVI^e siècles, deux tableaux de Mouraud (1677).

3

Les maisons* de la Croix-Boissée constituent le premier village de Cardroc au XVII^e siècle. L'église était, à cette époque, située au milieu des champs. Sont visibles des maisons en granit et une maison de tanneur à porche. Une construction présente un système à double ouverture : la plupart du temps, une entrée était réservée aux humains et l'autre >



2

La Mairie est l'ancienne école publique des garçons. Prendre la départementale direction la Croix-Boissée. Tourner à droite à la Croix-Boissée, suivre cette route et emprunter le sentier longeant le lotissement.

au détail. Ceci est caractéristique de l'habitat du Pays de Bécherel. Un calvaire en granit, appelé aussi « petit cimetière » rappelle les premiers lieux de sépultures de la paroisse. C'était encore très récemment un lieu de procession des fidèles à l'occasion des principales fêtes religieuses.



5

La Vallée de Thélouhier est un très joli site boisé, traversé par un ruisseau et agrémenté d'étangs qui alimentaient des moulins. Ils ont laissé place, dans les années 50, à une autre activité : la pisciculture (propriété de la Fédération départementale de pêche d'Ille-et-Vilaine). On y élève des poissons fragiles comme la truite et le saumon pour en repeupler les cours d'eau.



4

Au bout de 100 m, obliquer à droite, puis à gauche dans un chemin creux. Arrivé sur la route, tourner à gauche, puis à droite après le hameau (passage boueux sur 20 m). Poursuivre jusqu'au GR. Les Antes* (1733) est une ferme en granit et terre.



Au carrefour suivant, bifurquer à droite.

Le Tertre : au sommet de la montée, panorama sur la vallée de la Bausserie et de Tinténiac.

Suivre le GR sur la gauche jusqu'à la départementale.

Suivre la départementale sur 100m, puis tourner à droite en direction du centre équestre. Poursuivre la route.

6

Le centre équestre propose des initiations, des promenades et des randonnées.



Emprunter le GR à gauche la Basse Lande. Après l'habitation, suivre herboux jusqu'à la route. Tourner à gauche. Au bout de 100m, prendre à droite et traverser le ruisseau. Continuer tout droit jusqu'à la Basse Lande.

Emprunter le GR par la gauche, descendre le chemin empierré, contourner la pisciculture puis monter à travers bois. À sa sortie, longer une plantation de pommiers, puis tourner à droite sur le chemin goudronné.



*Ces bâtiments sont des lieux privés. Merci de ne pas y pénétrer.

3

Les maisons* de la Croix-Boissée

constituent le premier village de Cardroc au XVII^e siècle. L'église était, à cette époque, située au milieu des champs. Sont visibles des maisons en granit et une maison de tanneur à porche. Une construction présente un système à double ouverture : la plupart du temps, une entrée était réservée aux humains et l'autre >



2

La Mairie est l'ancienne école publique des garçons.

Prendre la départementale, direction la Croix-Boissée. Tourner à droite à la Croix-Boissée, suivre cette route et emprunter le sentier longeant le lotissement.


Marie (es) a été commune A l'extérieur leur, l'édifice est très décoratifs, hautes. spectaculaire (sud) ble à ossuaire, hommes et la tour des pierres XV^e et XVI^e lieux de Mouraud

au bétail. Ceci est caractéristique de l'habitat du Pays de Becheriel. Un calvaire en granit, appelé aussi « petit cimetière », rappelle les premiers lieux de sépultures de la paroisse. C'était encore très récemment un lieu de procession des fidèles à l'occasion des principales fêtes religieuses.



5

La Vallée de Thélohier est un très joli site boisé, traversé par un ruisseau et agrémenté d'étangs qui alimentaient des moulins. Ils ont laissé place, dans les années 50, à une autre activité : la pisciculture (propriété de la Fédération départementale de pêche d'Ille-et-Vilaine). On y élève des poissons fragiles comme la truite et le saumon pour en repeupler les cours d'eau.



4

Au bout de 100 m, obliquer à droite, puis à gauche dans un chemin creux. Arrivé sur la route, tourner à gauche, puis à droite après le hameau (passage boueux sur 20 m). Poursuivre jusqu'au GR.

Les Antes* (1733) est une ferme en granit et terre.



Emprunter le GR par la gauche, descendre le chemin empierré, contourner la pisciculture puis monter à travers bois. A sa sortie, longer une plantation de pommiers, puis tourner à droite sur le chemin goudronné.

Au carrefour suivant, bifurquer à droite.

Le Tertre : au sommet de la montée, panorama sur la vallée de la Bausssaine et de Tinténac.

Suivre le GR sur la gauche jusqu'à la départementale.

Suivre la départementale sur 100m, puis tourner à droite en direction du centre équestre. Poursuivre la route.

6

Le centre équestre propose des initiations, des promenades et des randonnées.



Emprunter le GR à gauche jusqu'à la Basse Lande.

Après l'habitation, suivre le chemin herbeux jusqu'à la route. Tourner à gauche. Au bout de 150m, prendre à droite et traverser le champ, continuer tout droit jusqu'à l'église.

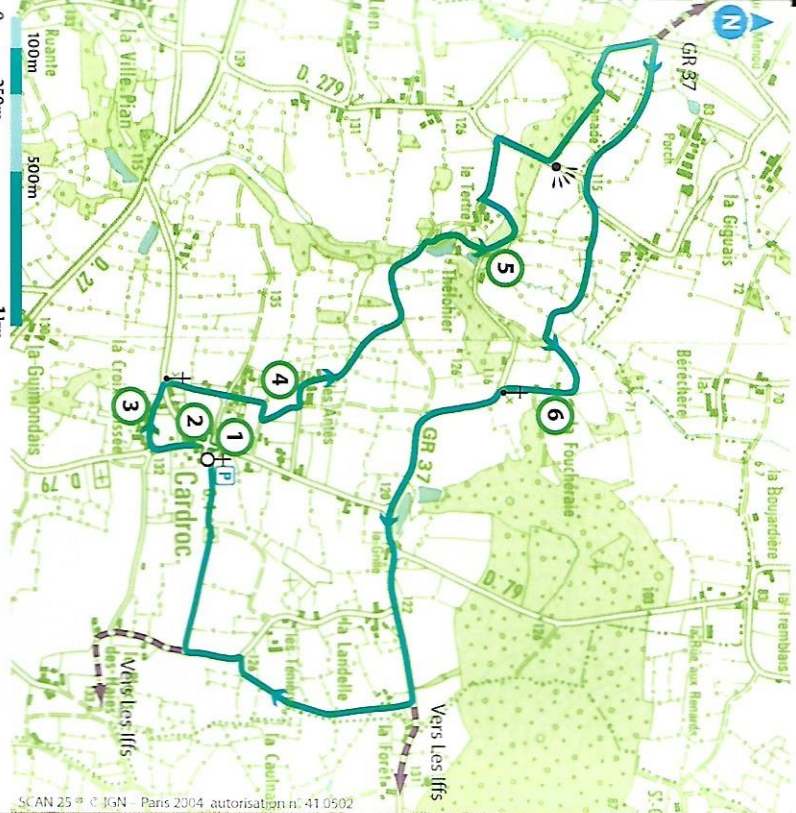
L

ARRIVÉE PLACE DE L'ÉGLISE



La chenille de l'amaryllis se nourrit des graminées. Le papillon forme des colonies très sédentaires qui animent tous les ans les mêmes coins de nos talus couverts de ronces.

*Ces bâtiments sont des lieux privés. Merci de ne pas y pénétrer.



SCAN 25 © IGN - Paris 2004 autorisation n° 41 0502



Rapport de la mission de 1684 à Cardroc par le recteur de la dite paroisse

« Les peuples [des évêchés] de St-Malo, de Rennes et de Dol, de 30 paroisses de compte fait y sont venus en telle abondance que ça a esté un estonnement; Des les premiers jours, l'église fut tellement remplie que les barres, balustres, fonts et autres furent presque tous delàrés; le long des fêtes et dimanches, l'église estoit tellement remplie qu'aux grandes messes et vespres, il en demouroit une telle quantité dehors que les vitres en furent fort incommodes, et il y avoit une telle exhalaison dans l'église, que tout le long du lambry estoit en eau et degouttoit. De 5 à 6000 qui se presentent au confessionnal, il en a esté communié 2600 à 2700. »

Caractéristiques du parcours n°2 : Circuit du Thélohier


Le chevreuil

Le chevreuil est un cervidé craintif et très méfiant. Il possède des sens très développés : son odorat peut, par exemple, à bon vent, lui permettre de déceler une présence humaine à plus de 200 mètres. A proximité des cultures ou en lisière de bois, vous le rencontrerez peut-être ou entendrez son cri (une sorte d'abolement répété plusieurs fois).



CONCEPTION : LOMAN - ILLUSTRATION PHOTOS : MARCEL SILL - PHOTOGRAPHIC.COM - ILLUSTRATION : DAMIANE BROS

KM ET DUREE	ITINÉRAIRE	SERVICES	DÉPART ET ARRIVÉE
2 Heures 15mn 7 Km 75% de chemins	Balises jaunes Avec alternances du sentier GR balisé rouge et blanc Balises GR Aucune difficulté	Restaurant Produits du terroir Centre équestre Eglise ouverte à la visite	Place de l'église Portons ouvertes à la randonnée équestre



2hrs
7 km

LES RANDONNÉES DU PAYS DE BÉCI
Circuit du Thélohier

Cardroc